



COMUNE DI
REMANZACCO

PIANO REGOLATORE GENERALE COMUNALE
VARIANTE n°33

L.R. 21/2015
Art. 7, lettere b), f)

CARTA DEI VINCOLI

dott. arch. Marcello Rollo
Viale della Vittoria, 7 - 33100 Udine
Tel. 0432 506188
E-mail: rollo_marcello@libero.it

LEGENDA:

VINCOLI MONUMENTALI ex D. Lgs. n° 42/2004 - Parte II



VINCOLI PAESAGGISTICI ex D. Lgs. n° 42/2004 - Parte III



Corsi d'acqua e sorgenti - R.D. 1775/33



Roggia Cividina (ex L. 1497/39)



Casali Bergum (ex L. 1497/39)



Aree boscate art.6 della L.R. 9/2007



Aree percorse dal fuoco

VINCOLI AMBIENTALI

L.R. 42/96



A.R.I.A. n°16 - Torre Torre (D.P.R. 17.05.2002 n° 0143/Pres.)

L.R. 9/05



Prati stabili



Aree di compensazione dei prati stabili

PRESCRIZIONI IDRAULICHE



F Area fluviale



P1 Pericolosità idraulica moderata



P2 Pericolosità idraulica media



P3 Pericolosità idraulica elevata



Aree di accumulo d'acqua o a scolo carente

PREVISIONI DI PIANO REGIONALE DELLE INFRASTRUTTURE DI TRASPORTO, DELLA MOBILITA' DELLE MERCI E DELLA LOGISTICA



Viabilità regionale di 1° livello da ristrutturare



Viabilità esistente/adeguamento prioritario



Viabilità di importanza primaria di progetto

PREVISIONI DI PIANO PROVINCIALE DELLA VIABILITA'

VINCOLI NORMATIVI

A) VINCOLI DI P.U.R.



Centri storici con elevato grado di trasformazione




Nuclei di interesse ambientale (tipo A)


B) ELEMENTI TERRITORIALI DI VINCOLO




Cimiteriale




Depuratori




Ferrovia



Elettrodotti



Metanodotto m 40 (20 + 20)



Oleodotto m 10 (2 + 8)



Da allevamenti zootecnici (> 50 UBA)

ALTRO



Demanio Militare



Confini comunali

